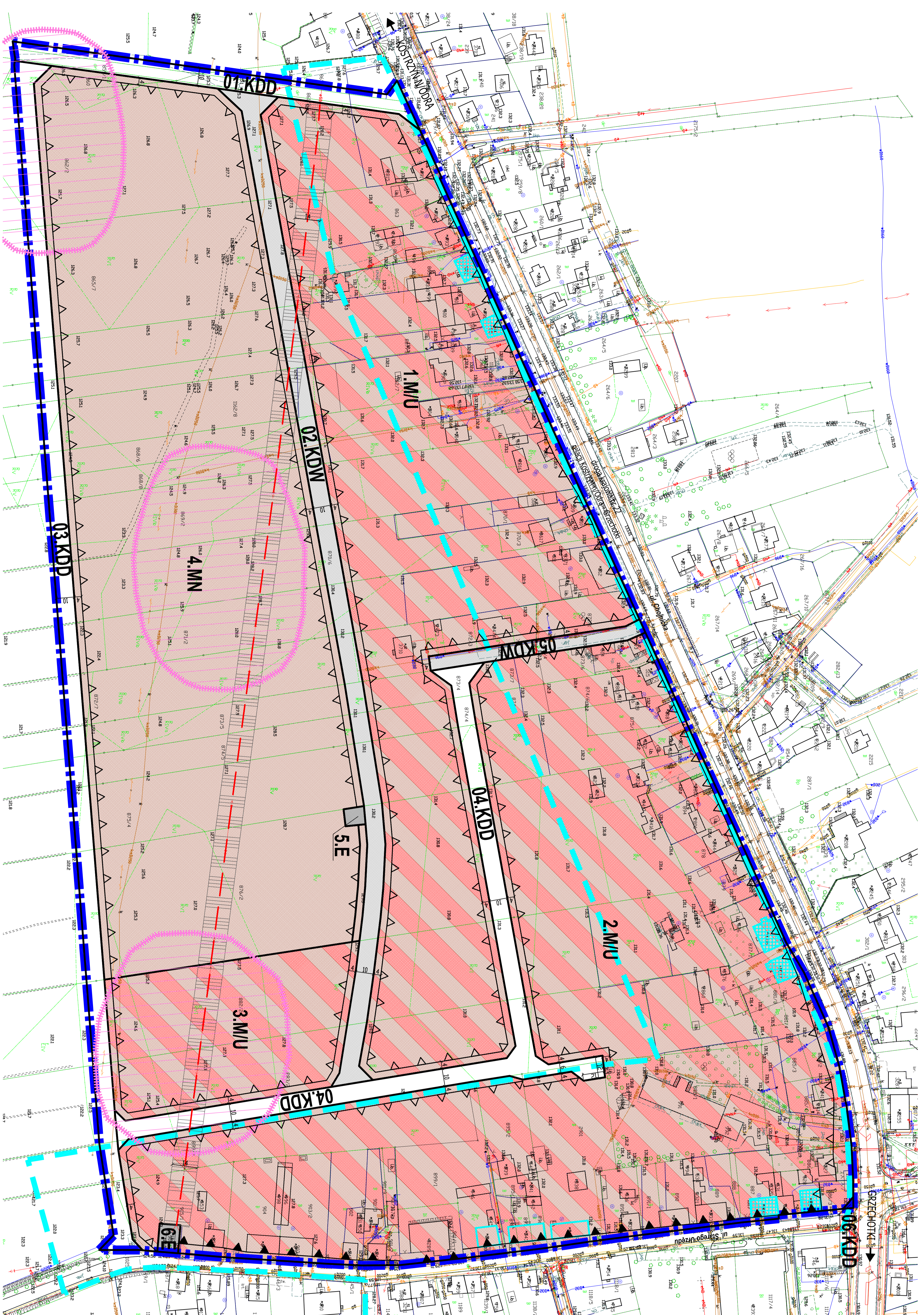
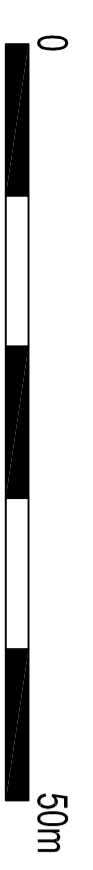


# ZMIANA MIEJSCOWEGO PLANU ZAGOSPODAROWANIA PRZESTRZENNEGO

## CZĘŚCI MIASTA CZERSK W REJONIE ULIC CHOJNICKEJ I STAREGO URZĘDU W CZERSKU

### RYСУNEK PLANU

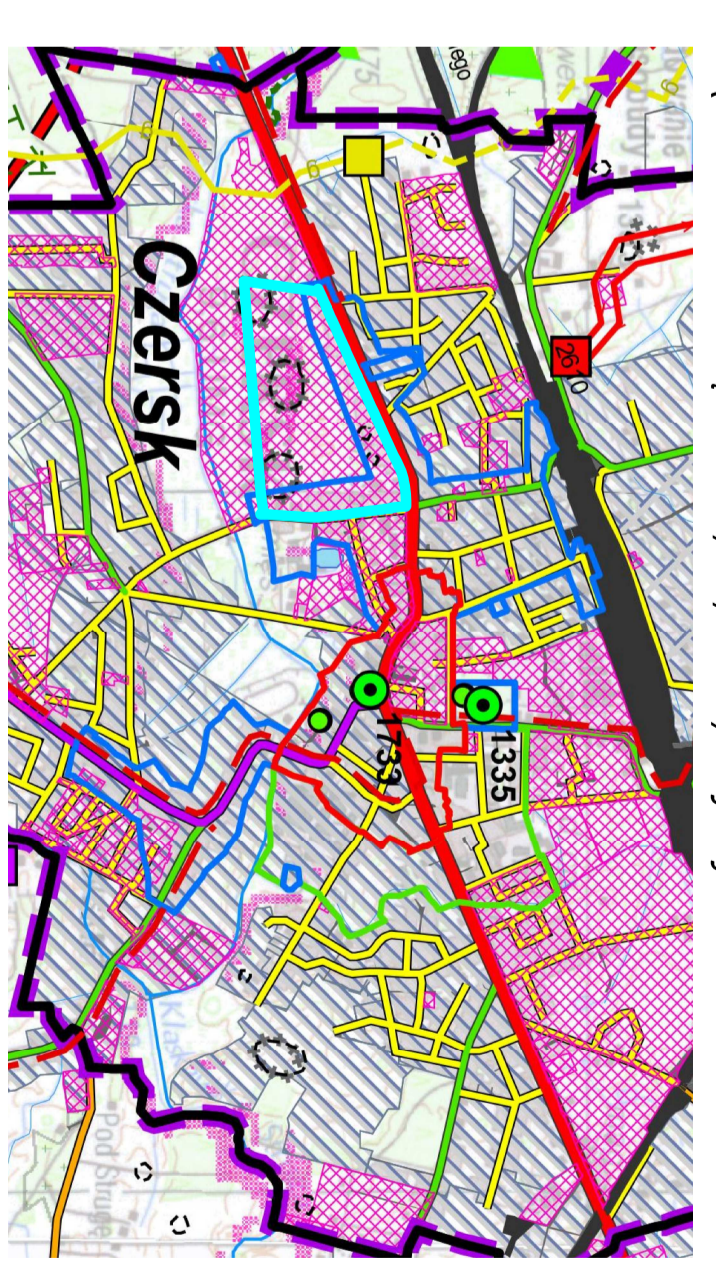
SKALA 1:1000



Załącznik Nr 1 do Uchwały Nr .....  
Rady Miejskiej w Czersku z dnia .....

#### LEGENDA:

- GRANICE OBSZARU OBIĘTEGO OPRACOWANIEM ZMIANY PLANU
- LINIE ROZGRANICZAJĄCE TERENY O RÓŻNYM PRZEZNACZENIU LUB RÓŻNYCH ZASADACH ZAGOSPODAROWANIA
- NIEPRZERWALNE LINIE ZABUDOWY
- OROWIAZAJĄCE LINIE ZABUDOWY
- 1.M/U  
STABROD CYRLOWO-LITEROWY, IDENTYFIKACYJNY TEREN WYDZIELONY LINIAMI ROZGRANICZAJĄCYMI, GDZIE CZYRĄ OZNAČAZŁA KOLEJNY NR PORZĄDKOWY A LITERĄ OZNAČAZŁĄ PRZEZNACZENIE TERENU
- M/U - TERENY ZABUDOWY MIESZKANIOWO-USŁUGOWEJ
- MN - TERENY ZABUDOWY MIESZKANIOWEJ JEDNORODZINNEJ
- E - TERENY INFRASTRUKTURY TECHNICZNEJ - ELEKTROENERGETYKA
- KDD - TERENY KONTAKCYJNE, DRÓG PUBLICZNYCH KLASY TECHNICZNEJ DOJAZDOWEJ
- KDW - TERENY KONTAKCYJNE, DRÓGA WENWĘTRZNA
- GRANICA STREFY OCHRONY KONSERWATORSKIEJ "B"
- GRANICE STREF OCHRONY KONSERWATORSKIEJ STANOWISK ARCHEOLOGICZNYCH W EWIDENCJI ZABYTKÓW
- OBIĘKTY ZABYTKOWE FICURUJĄCE W EWIDENCJI ZABYTKÓW
- OBIĘKTY O WARTOŚCIACH HISTORYCZNO-KULTUROWYCH WSPÓŁTWORZĄCE KLIMAT HISTORYCZNEJ ZABUDOWY, OBIĘKTY OCHRONY KONSERWATORSKĄ
- ISTNIEJĄCA LINIA ENERGETYCZNA NAPONIĘTKAZNA SN 15KV WKRAJ Z PASEM OGRANICZEŃ SZEROKOŚCI 14m (PO 7m OD OSI LINII W OBEJ STRONY)



WYRSZ ZE STUDIUM UMARUNKOWANI I KIERUNKÓW  
ZAGOSPODAROWANIA PRZESTRZENNEGO GMINY CZERSK  
(uchwalone Uchwałą Nr XXXV/301/14 Rady Miejskiej w Czersku z dnia 2014.02.28 - zał. nr 31, Kierunki... z późn. zmianami)

- odcinki/linia granice terenu opracowania zmiany MPZP
- Lag - nazwy obiektów gospodarskich
- granice stref funkcyjnych
- strefy objęte obowiązującymi m.p.z.p.
- droga krajowa (DK 22)
- ulice
- granice strefy "B" ochrony konserwatorskiej
- granice strefy "W" ochrony archeologicznej
- strefy ochrony stanowisk archeologicznych

Logo of the Regional Development Fund (Ląd) and the Regional Office for Urban Planning and Architecture in Czersk. Text includes: 'DZIAŁ OCHRONY I KONSERWACJI DZIEDZICTWA KULTURALNEGO', 'ZADANIE 1.1.1. OCHRONA I KONSERWACJA DZIEDZICTWA KULTURALNEGO', 'OPRACOWANIE: mgr Katarzyna...', 'LĄD - REGIONALNY OŚRODEK PLANOWANIA I ARCHITECTURY W CZERSKU'.